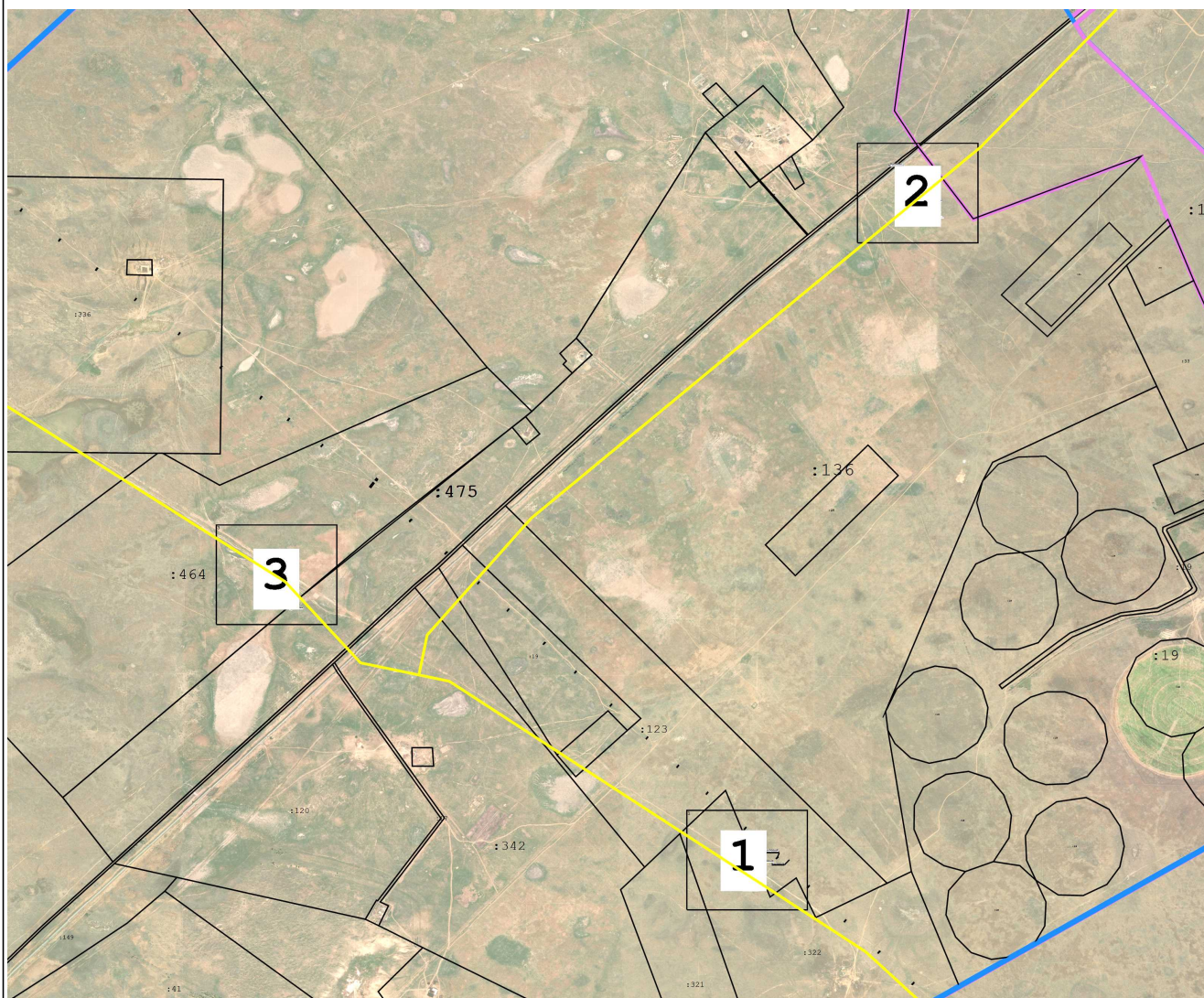







СХЕМА РАСПОЛОЖЕНИЯ ГРАНИЦ ПУБЛИЧНОГО СЕРВИТУТА

"Газопровод-отвод "с.Замьяны - ГСП Бугринское" Енотаевского района Астраханской области"



Масштаб 1:50 000

Используемые условные знаки и обозначения:

-  - Граница кадастрового квартала
-  - Граница муниципального образования
-  - Существующая часть границы, имеющиеся в ЕГРН сведения о которой достаточны для определения ее местоположения
-  - Ось трассы и проектные границы публичного сервитута
-  н6 - Образующая точка, сведения о которой позволяют однозначно определить ее местоположение
- 08:11:040101 - Кадастровый квартал
- 08:11:040101:322 - Кадастровый номер земельного участка
- п. Даган Аман - Наименование населенного пункта



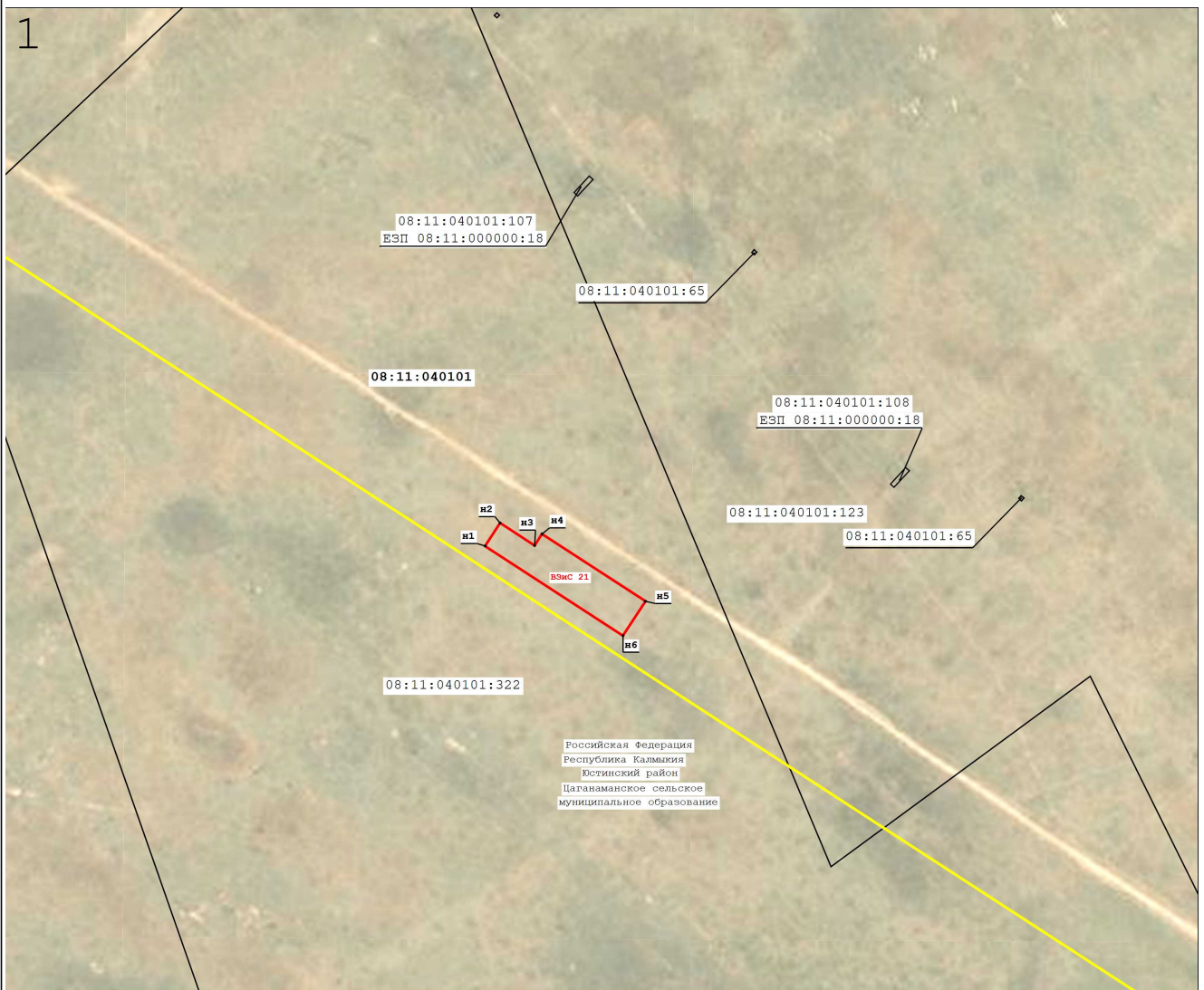
Подпись _____

Дата « 6 » октября 2023г.

Место для оттиска печати (при наличии) лица, составившего описание местоположения границ объекта






СХЕМА РАСПОЛОЖЕНИЯ ГРАНИЦ ПУБЛИЧНОГО СЕРВИТУТА

"Газопровод-отвод "с.Замьяны - ГСП Бугринское" Енотаевского района Астраханской области"



Масштаб 1:5 000

Используемые условные знаки и обозначения:

-  - Граница кадастрового квартала
-  - Граница муниципального образования
-  - Существующая часть границы, имеющиеся в ЕГРН сведения о которой достаточны для определения ее местоположения
-  - Ось трассы и проектные границы публичного сервитута
-  н6 - Образующая точка, сведения о которой позволяют однозначно определить ее местоположение
- 08:11:040101 - Кадастровый квартал
- 08:11:040101:322 - Кадастровый номер земельного участка
- п. Цаган Аман - Наименование населенного пункта

Подпись _____



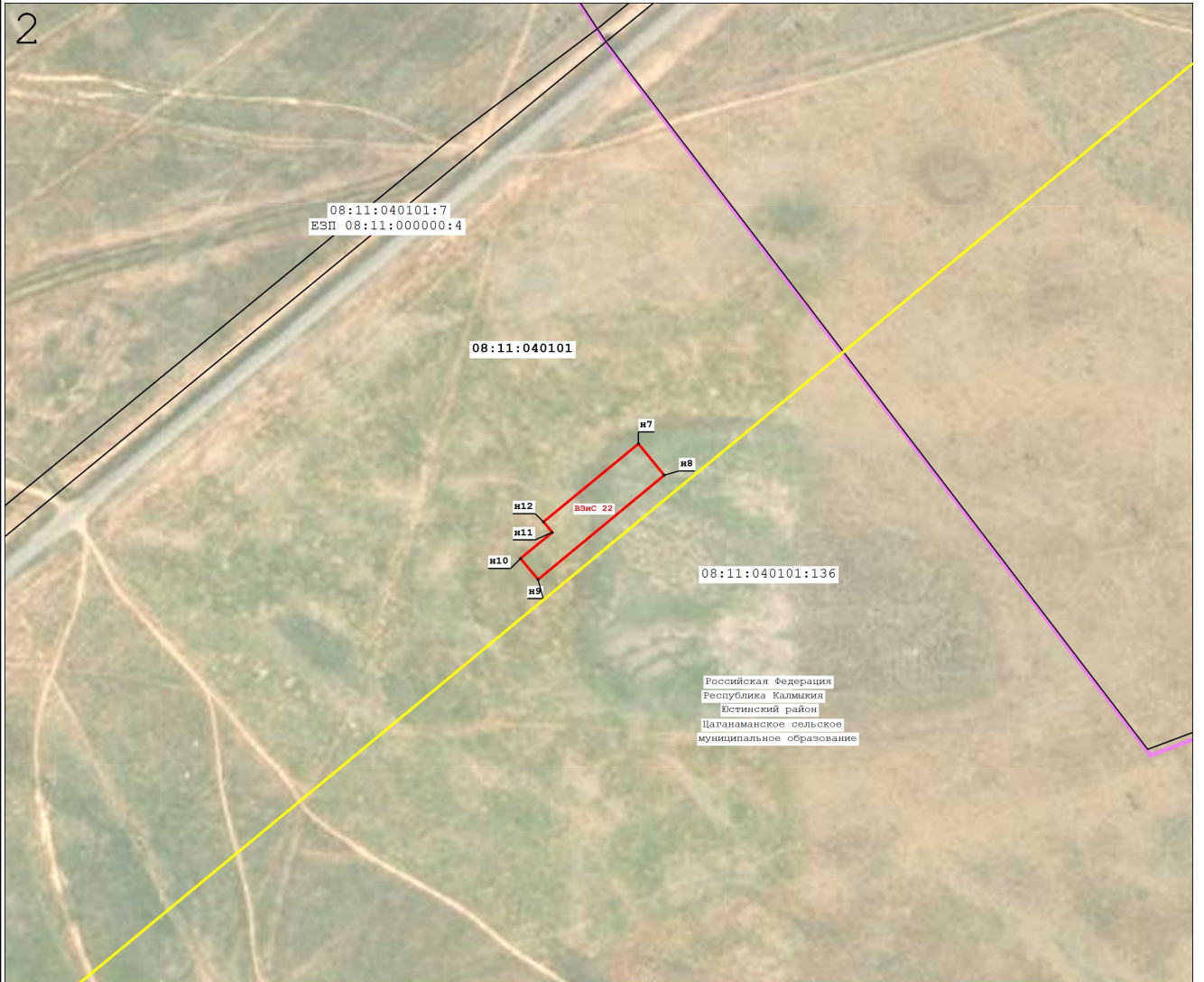
Дата « 6 » октября 2023г.



Место для оттиска печати (при наличии) лица, составившего описание местоположения границ объекта






СХЕМА РАСПОЛОЖЕНИЯ ГРАНИЦ ПУБЛИЧНОГО СЕРВИТУТА

"Газопровод-отвод "с.Замьяны - ГСП Бугринское" Енотаевского района Астраханской области"



Масштаб 1:5 000

Используемые условные знаки и обозначения:

-  - Граница кадастрового квартала
-  - Граница муниципального образования
-  - Существующая часть границы, имеющиеся в ЕГРН сведения о которой достаточны для определения ее местоположения
-  - Ось трассы и проектные границы публичного сервитута
-  н6 - Образующая точка, сведения о которой позволяют однозначно определить ее местоположение
- 08:11:040101 - Кадастровый квартал
- 08:11:040101:322 - Кадастровый номер земельного участка
- п. Даган Аман - Наименование населенного пункта

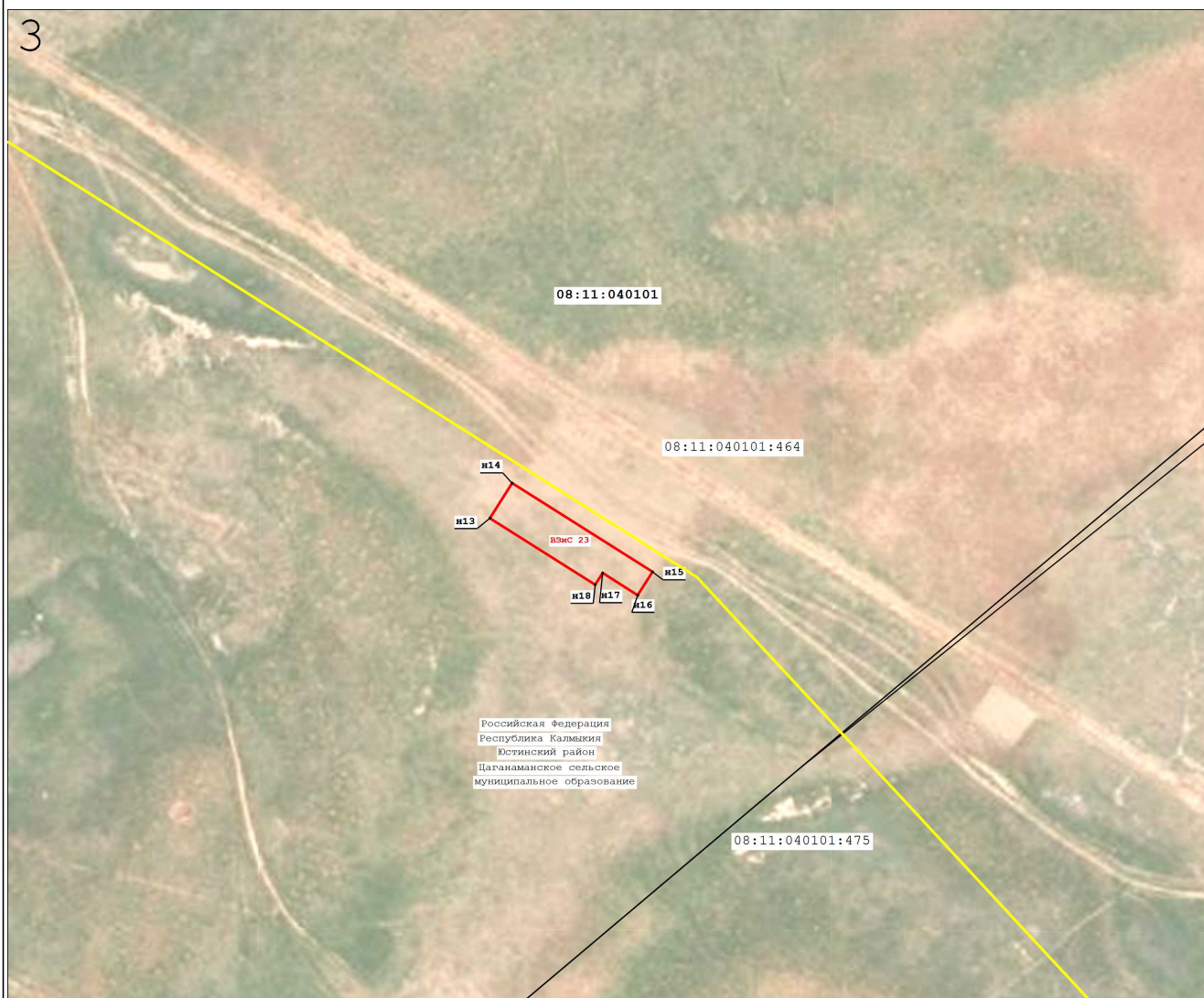
Подпись  Дата « 6 » октября 2023г.



Место для оттиска печати (при наличии) лица, составившего описание местоположения границ объекта






СХЕМА РАСПОЛОЖЕНИЯ ГРАНИЦ ПУБЛИЧНОГО СЕРВИТУТА

"Газопровод-отвод "с.Замьяны - ГСП Бугринское" Енотаевского района Астраханской области"



Масштаб 1:5 000

Используемые условные знаки и обозначения:

-  - Граница кадастрового квартала
-  - Граница муниципального образования
-  - Существующая часть границы, имеющиеся в ЕГРН сведения о которой достаточны для определения ее местоположения
-  - Ось трассы и проектные границы публичного сервитута
-  н6 - Образующая точка, сведения о которой позволяют однозначно определить ее местоположение
- 08:11:040101 - Кадастровый квартал
- 08:11:040101:322 - Кадастровый номер земельного участка
- п. Цаган Аман - Наименование населенного пункта



Подпись _____

Дата « 6 » октября 2023г.

Место для оттиска печати (при наличии) лица, составившего описание местоположения границ объекта